

AZIMUTH-OHJEET

Käyttäjätilin luominen	1
Oma profiili	2
Postausten hakeminen	2
Postauksen lukeminen ja yhteydenotot	4
Postauksen julkaiseminen	5
Muut Azimuth ominaisuudet	5


Azimuth ([azimuth-weconnect.eu](https://www.azimuth-weconnect.eu)) on Euroopan alueen partiolaisille tarkoitettu nettisivu, jonka tarkoituksena on helpottaa yhteistyötä ja lisätä kansainvälisyyttä partiossa. Sivustolta löytyy kansainvälisiä tapahtumia, leirejä ja vinkkejä leiripaikoista. Lisäksi sieltä voi löytää esimerkiksi kirjekaverin tai ystävyyslippukunnan.

Azimuthia voivat käyttää kaikki yli 15-vuotiaat partiolaiset. Ennen Azimuthin käyttöönottoa suositellaan luettavan Turvallisuusohjeet [Suomen Partiolaisten nettisivuilta](#) sekä nämä käyttöohjeet.

Käyttäjätilin luominen

Azimuth-käyttäjätilin voi luoda, jos on Suomen partiolaisten jäsen ja vähintään 15-vuotias.

1. Mene osoitteeseen <https://www.azimuth-weconnect.eu/en/>
(Löytyy myös google haulla Azimuth scout).
2. Paina *Register* oikeasta yläkulmasta.



3. Täytä tarvittavat tiedot.
4. Jää odottamaan hyväksyntää. Tässä voi mennä useampi päivä.

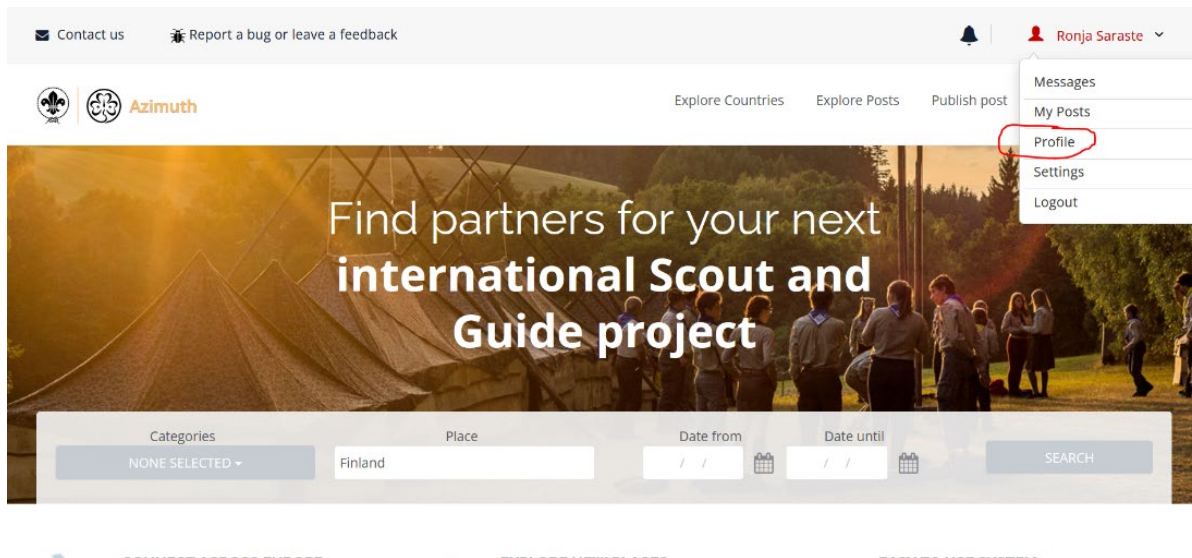
Jotta voidaan varmistaa, että kaikki Azimuthin käyttäjät ovat varmasti partiolaisia, käyttäjätili voidaan ottaa käyttöön vasta kun jäsenyys on manuaalisesti hyväksytty SP:n toimesta. Saat sähköpostiisi viestin, kun käyttäjätili on vahvistettu.

Tässä voi mennä muutama päivä, odota siis kärsivällisesti.



Oma profiili

Omaa profiilia pääsee muokkaamaan sivun oikeasta yläkulmasta, kun painaa omasta nimestään.



Profiiliin voit lisätä oman halusi mukaan seuraavat tiedot:

- kielet, joita puhut
- valokuva
- syntymäpäivä (julkisessa profiilissa näkyy vain ikä)
- lyhyt kuvaus itsestäsi
- vuosi, jolloin aloitit partion
- sukupuoli

Profiileja ei voi etsiä Azimuthista. Profiilisi näkyy muille vain, jos julkaiset jotakin tai olet yhteydessä toisiin käyttäjiin viestillä.

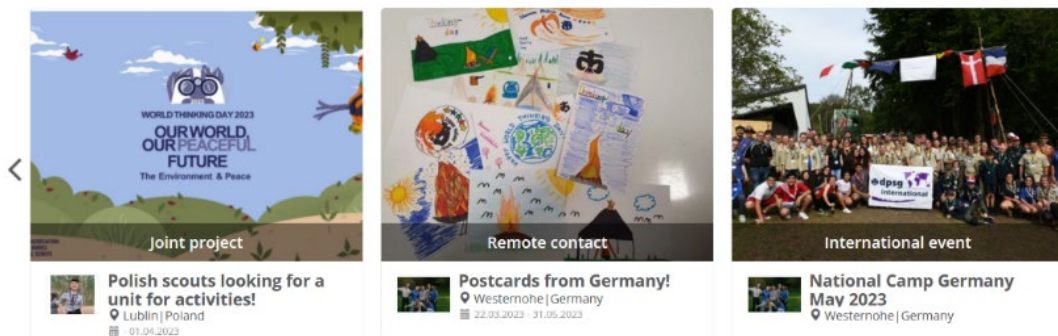
Postausten hakeminen

Kiinnostavia postauksia voi Azimuthista löytää kolmella tapaa:

1 Uusimmat julkaisut

Kuusi uusinta julkaisua näkyvät etusivun alareunassa.

MOST RECENT POSTS



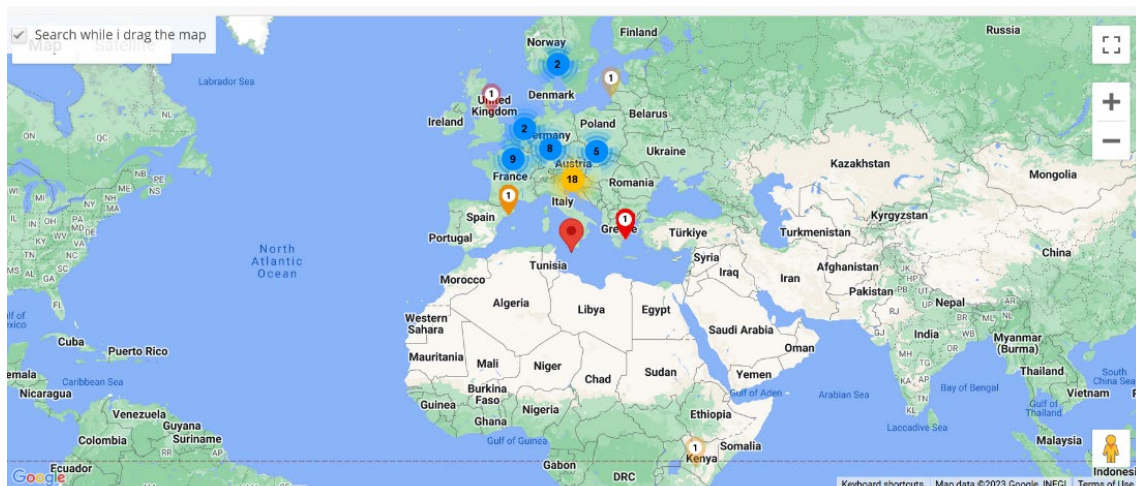
2 Haku

Haku näkyy sekä Azimuthin etusivulla, että sen saa myös auki painamalla *Explore posts* sivun oikeasta yläreunasta. Haun avulla voi suodattaa julkaisuja seuraavien tekijöiden mukaan:

- Kategoria. Etsitkö esimerkiksi leiripaikkaa, vai valmista leiriä
- Paikka (pakollinen, muuten haku ei toimi)
- Kohde ikäryhmä
- Päivämäärä. Huomaa kuitenkin, että monet julkaisut ovat ilman tarkkoja päivämääriä. Jos suodatat päivämäärällä, nämä julkaisut eivät näy
- Valitun kategorian mukaan hakuun voi tulla esiin myös lisävalintoja.

3 Kartta

- Oikeasta yläreunasta *Explore posts* osiosta löytyy kartta.
- Kartalla näkyy värillisinä merkintöinä julkaisut sen mukaan, minne ne sijoittuvat.
- Kartasta voi suoraan painaa haluamaansa julkaisua, jolloin sen näkee kokonaan.
- Toinen vaihtoehto on siirtää karttaa haluamalleen alueelle, jonka jälkeen kaikki näkyvän alueen julkaisut näkyvät kartan alapuolella.



Postauksen lukeminen ja yhteydenotot

- Julkaisuista näkee lisää tietoja klikkaamalla ne auki.
- Julkaisut koostuvat kuvista, tekstistä sekä julkaisijan tiedoista.
- Tekstiosuudessa on aina vähintään kaksi välilehteä.
 - *Description* johon julkaisija kirjoittaa vapaasti oleellista tietoa, sekä
 - *Characteristics* jossa näkyy tapahtuman rajoitukset.Useimmiten jälkimmäinen on kuitenkin tyhjänä. Lisäksi joissain julkaisuissa voi olla useampiakin välilehtiä. Välilehtiä vaihdetaan tekstiosuuden yläosasta, heti kuvien alta.

Description

Characteristics




Campsite Radlje ob Dravi lies in the middle of the Drava valley, near the small city. It is located between small forest and corn field, which enable some privacy and calmness. The campsite is accessible by car, van or lorry. The nearest bus station is in the city of Radlje and the railway station in the city of Vuhred, both approximately 2 kilometers away. The camping space has a huge wooden object and it is equipped with a water supply, electricity, toilets, small kitchen with a brick oven. It can accommodate 150 scouts in their tents. This exclusive location offers a good starting point for shorter or longer hikes and activities, like climbing, and swimming in Watter Park Radlje (the only biological swimming area in Slovenia, just 10-15 minutes away), canoeing, or supping on the Drava river.

- Lisätietoja saa joko laittamalla viestiä julkaisijalle tai tekstissä kerrotuilla tavoilla.
- Julkaisijan tiedot löytyvät sivun oikeasta reunasta.


Snowball Plantation Lodge & Campsite

Photos

Map



CONTACT ME



Lars K.

Scout Association (United Kingdom)

York

Scout since: 1994

Age: 40

Gender: male

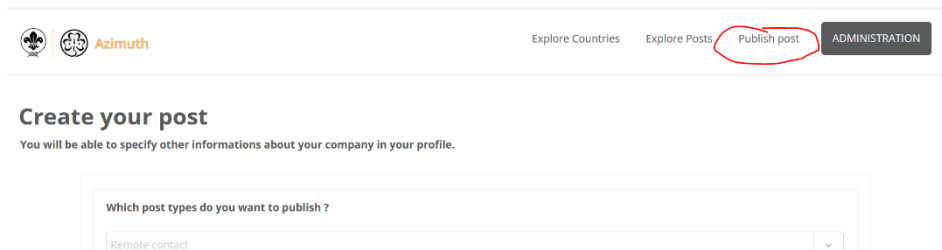
Spoken languages: English, German

- Oikeasta reunasta löytyy myös lisää vastaavia julkaisuja, sekä yhteydenottomahdollisuus.
- Azimuth-sivuston kautta voi lähettää viestejä vain julkaisuja tehneille profileille.



Postauksen julkaiseminen

Julkaisun tekeminen *Publish post* kohdasta, joka löytyy sivuston oikeasta yläreunasta.



Julkaisun tekemisen vaiheet:

- Valitse kategoria, jota julkaisu koskee
- Nimeä julkaisu
- Kirjoita kuvaus
- Valitse päivämäärät.
 - a. Azimuthissa julkaisu on automaattisesti ilman päivämääriä. Jos haluat lisätä ne, poista merkintä kohdasta *timeless post*
- Lisää valokuvia
- Lisää tapahtuman osoite.
 - a. Tarkkaa osoitetta ei näytetä sivustolla, mutta se määrittää mihin kohti julkaisu sijoitetaan kartalla
- Joihinkin kategorioihin sisältyy myös muita kysymyksiä. Tarvittaessa täytä nämä kohdat
- Hyväksy käyttöehdot ja julkaise
- Julkaisun jälkeen voit muokata postausta. Tällöin siihen pystyy lisäämään myös muita välilehtiä ja lisätietoja

Muut Azimuth ominaisuudet

- Omat viestit löytyvät Azimuthista painamalla omaa nimeä oikeassa yläreunassa ja *Messages*.
- Yläpalkissa on kohta *Explore countries*. Tältä sivulta näkee mitkä maat käyttävät Azimuthia. Maita klikkaamalla näkee myös lyhyen kuvauksen kyseisestä maasta, tai sen partiotoiminnasta.



Finland

Finland is a country of many lakes, cold winters and bright summers. A year is divided in four seasons; winter, spring, summer and autumn. Changes in temperature are significant. During winter time it might be even -45°C and a lot of snow. On the other hand the summer can be sunny and warm. The landscape in Finland varies from archipelago in south-west to the hills in north. Public transportation helps you to get around in this large country. You can choose to travel by train, plane, bus or boat. And of course you can hike or bike if you want.

Capital: Helsinki
Population: 5,5 million